



Ministerul Agriculturii și Dezvoltării Rurale

Anexa nr. 1B

PRIMĂRIA COMUNEI RUNCU


01. AUG. 2025

OFERTĂ DE VÂNZARE TEREN

Nr. înregistrare.. 21.....


1/5

Subsemnatul /a^1) (Nume) DICU (Prenume) ELENA CNP




2/5

Subsemnatul /a^1) (Nume) DEACONU (Prenume) ELEONORA CNP




3/5

Subsemnatul /a^1) (Nume) DICU (Prenume) PAULA CNP



4/5

Subsemnatul /a^1) (Nume) ANTONESCU STEFAN (Prenume) MIHAELA MADALINA CNP



Cerere pentru afișarea ofertei de vânzare a terenului



Ministerul Agriculturii și Dezvoltării Rurale

5/5

(Nume) STERIOIU (Prenume) GEORGIANA

Subsemnatul /a^1) STERIOIU GEORGIANA

Orasul/comuna

E-mail: sterioiugeorgiana@...

vând teren agricol situat în extravilan, în suprafață de 0,4328 ha, reprezentând

la prețul de (*) 50.000 (lei)^2 adică cincizecimiile

Condițiile de vânzare sunt următoarele:

TERENUL SE VINDE ÎMPREUNĂ CU CONSTRUCȚIILE SI CURTEA CONFORM CF 35844

Date privind identificarea terenului: Județul: VALCEA Orasul/Comuna: RUNCU

		Informații privind amplasamentul terenului		
Șterge	Suprafața (ha)(*) 0,1328 Cotă parte^5) 1/1	Identificator electronic(**) []	Nr. Carte Funciară(**) 35844	Nr. Cadastral(**) 35844
Adaugă	Categoria de folosință^3) Arabil	Nr. Tarla / Lot(**) []	Nr. Parcelă(**) VATRA SATULUI	Nr. Topografic(**) []
		Observații VATRA SATULUI VALEA BABEI		
Șterge	Suprafața (ha)(*) 0,05 Cotă parte^5) 1/1	Identificator electronic(**) []	Nr. Carte Funciară(**) 35844	Nr. Cadastral(**) 35844
Adaugă	Categoria de folosință^3) Pajiști permanente	Nr. Tarla / Lot(**) []	Nr. Parcelă(**) VATRA SATULUI	Nr. Topografic(**) []
		Observații VATRA SATULUI VALEA BABEI		
Șterge	Suprafața (ha)(*) 0,25 Cotă parte^5) 1/1	Identificator electronic(**) []	Nr. Carte Funciară(**) 35844	Nr. Cadastral(**) 35844
Adaugă	Categoria de folosință^3) Livezi	Nr. Tarla / Lot(**) []	Nr. Parcelă(**) VATRA SATULUI	Nr. Topografic(**) []
		Observații VATRA SATULUI VALEA BABEI		

(*) Declar că terenul agricol situat în extravilan face obiectul acțiunii pentru pronunțarea unei hotărâri judecătorești care să țină loc de contract de vânzare:

DA

NU



Ministerul Agriculturii și Dezvoltării Rurale

Cunoscând că falsul în declarații:

complet

Vă

DICU

DEAC

Prin

DICU

ANTON

STERIK

Semnătură electronică

Semnătură olografă

Deblocare formular

NOTE:

Câmpurile notate cu (*) sunt obligatoriu de completat.

Câmpurile notate cu (**) se completează în cazul în care sunt cunoscute informațiile.

^1) Se completează numele și prenumele proprietarului terenului.

^2) Se va completa în cifre și litere.

^3) Se completează categoria de folosință a terenurilor agricole situate în extravilan conform art. 2 din Legea fondului funciar nr. 18/1991, republicată, cu modificările și completările ulterioare.

^4) Se completează cu „X” rubricile în care informațiile pot fi comparate cu datele din Registrul agricol, evidențele fiscale, evidențele de stare civilă, altele asemenea.

^5) Cota parte din suprafață se exprimă în fracție și în hectare.



